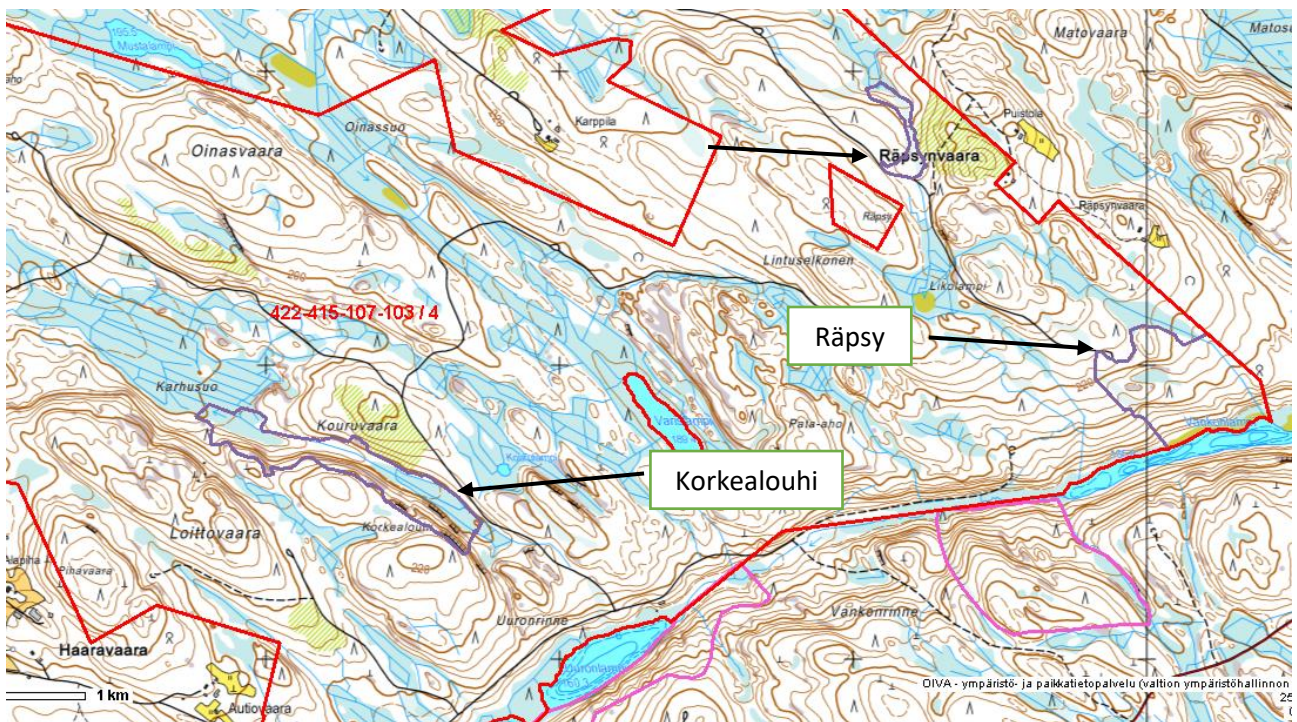
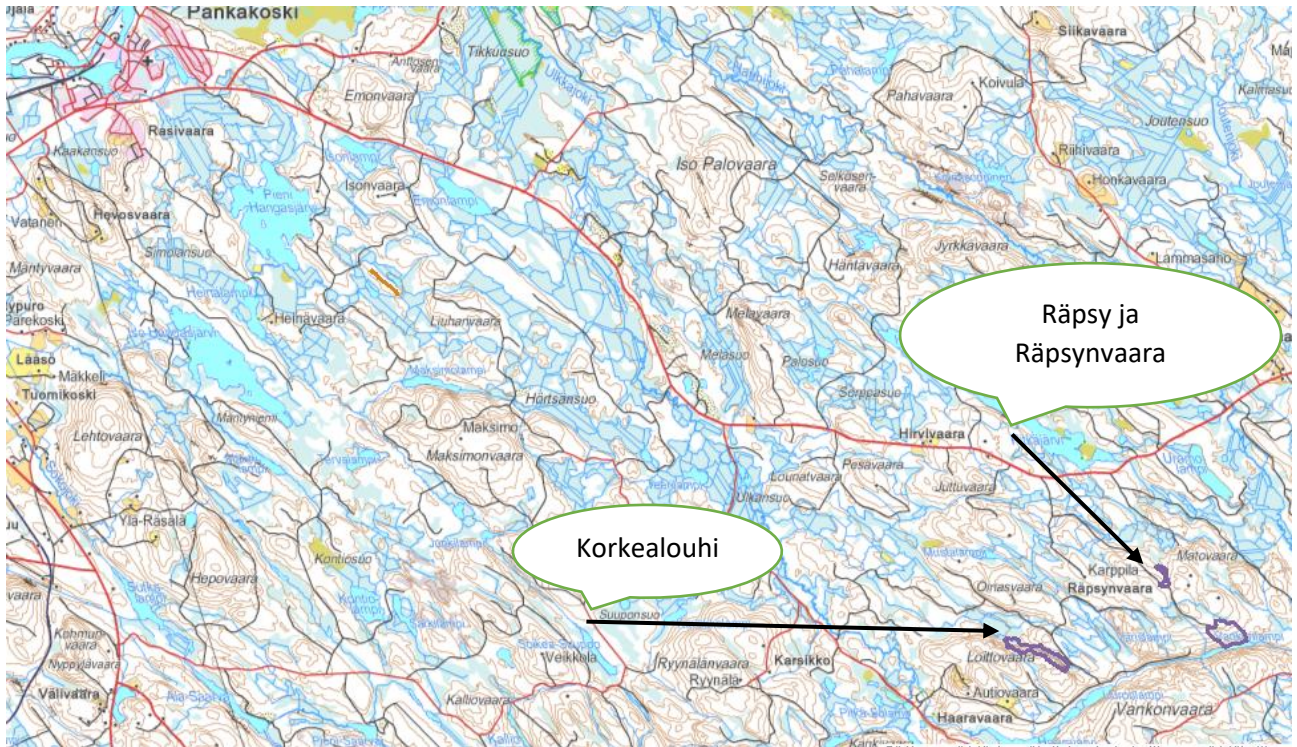
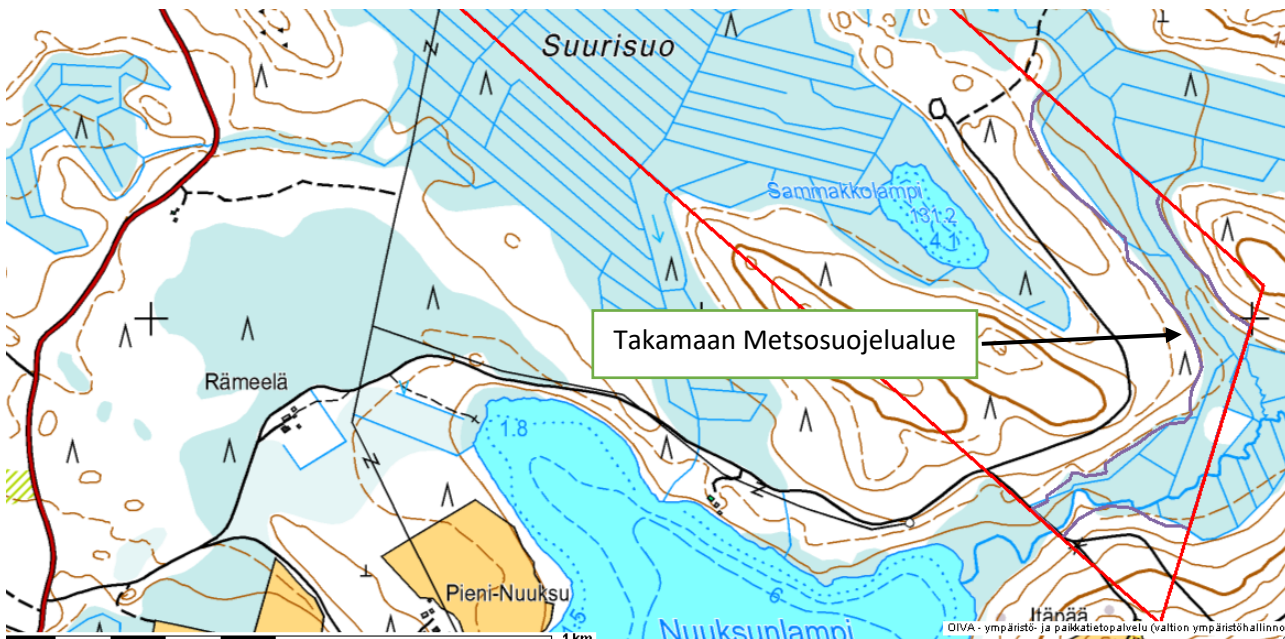
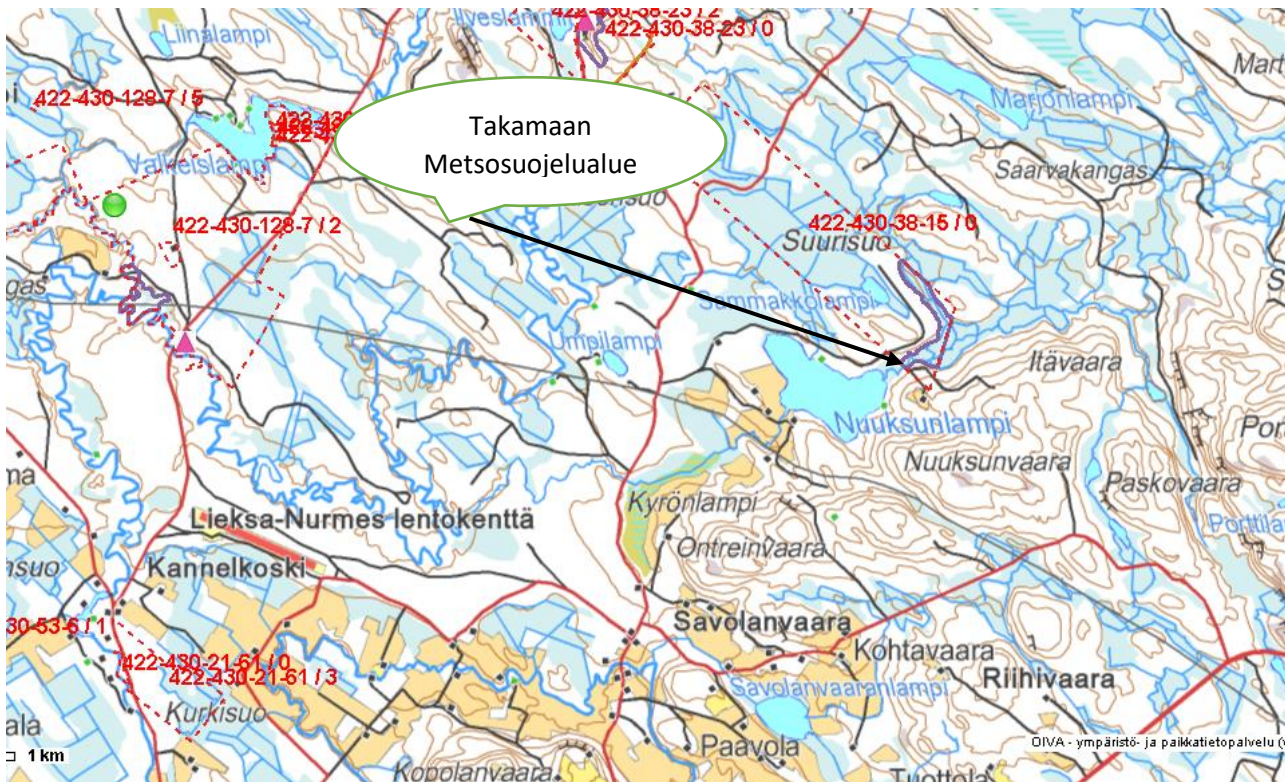


Lähestymiskartat ja tarkemmat kartat Lieksan seurakunnan Metsosuojealualueista

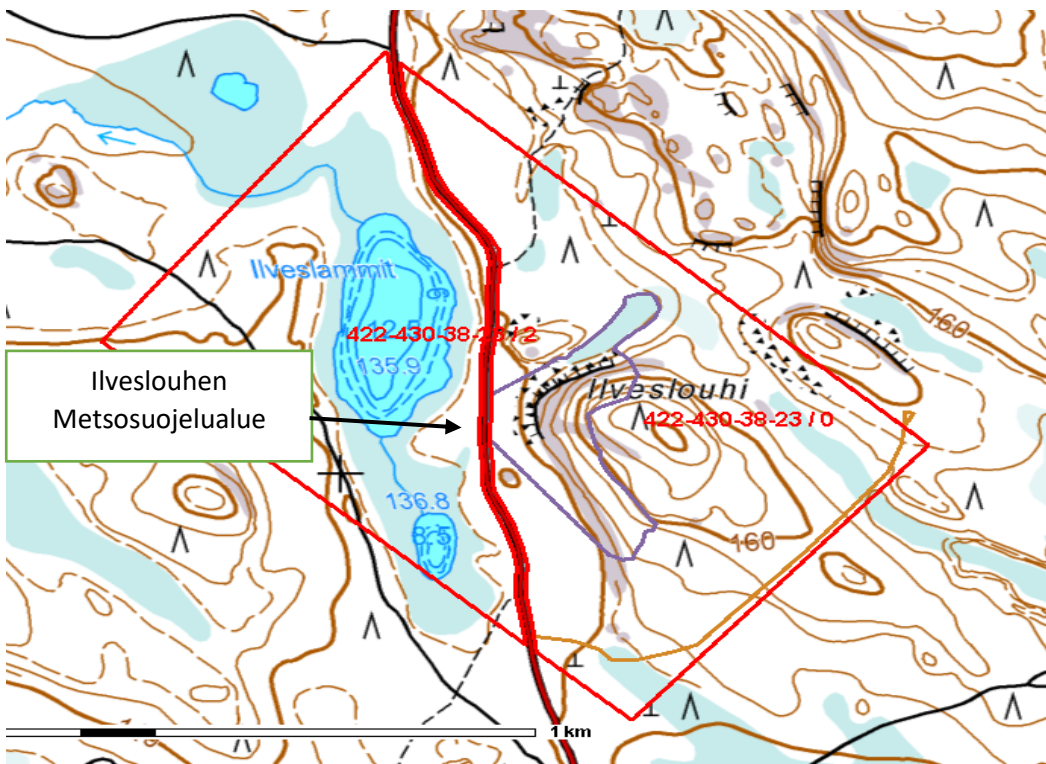
Räpsy ja Räpsynvaara Lieksasta noin 25 km Hattuvaaran suuntaan, oikealle Hirvikankaan tienrysteyksestä, sitten vasemmalle ensimmäisestä risteyksestä. Korkealouhi Lieksasta noin 20 km Hattuvaaran suuntaan, oikealle Kontiovaaran tietä noin 5 km, vasemmalle Sepänkoskentieä, sitten ensimmäisestä vasemmalle, seuraavasta oikealle, sitten oikealle ja seuraavaan risteykseen voi jättää kulkuneuvon, josta kävellen kohteelle.



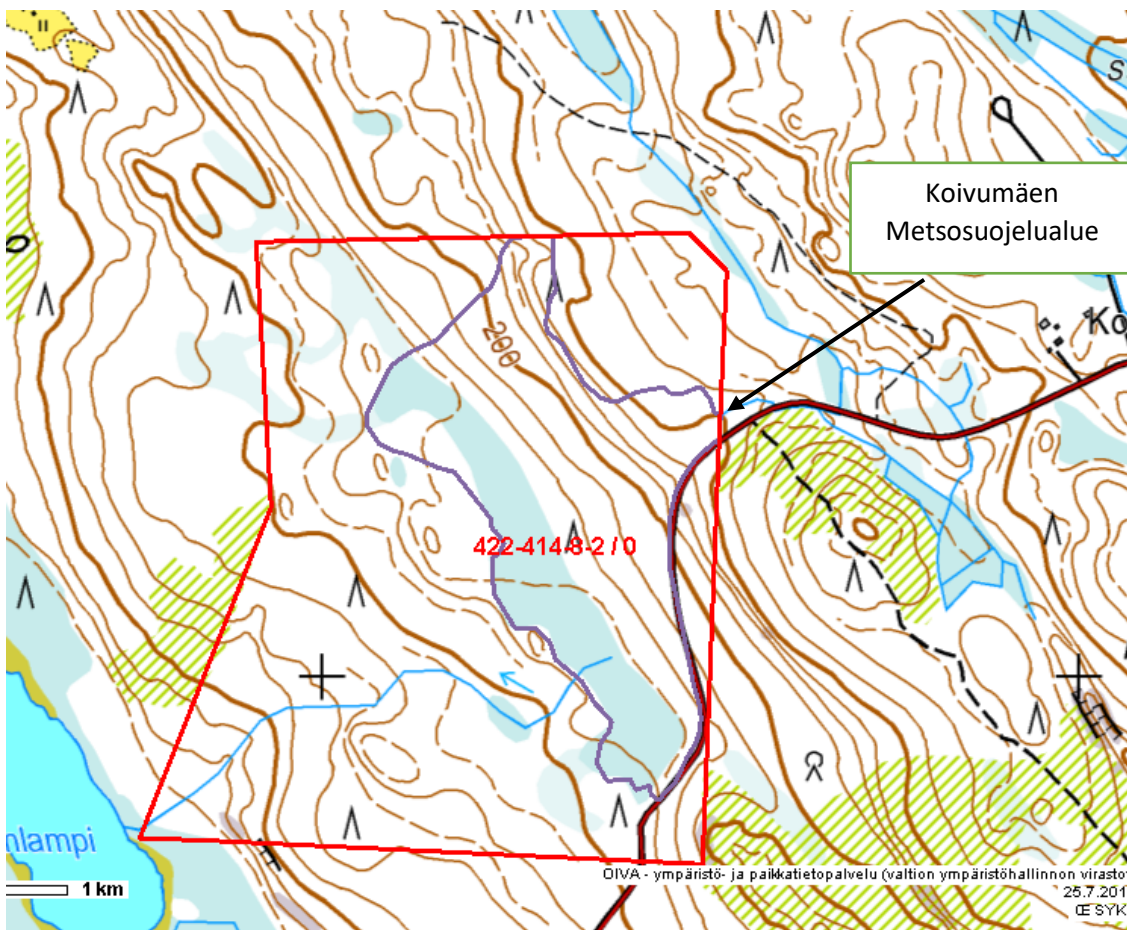
Takamaan Metsosuojelualueelle Viekestä Nurmijärven suuntaan noin 2 km, sitten vasemmalle Uudenkyläntietä noin 4 km, josta oikealle Nuuksuntietä noin 400 m, sitten vasemmalle, jota noin 1800 metriä.



Ilveslouhen Metsosuojelualueelle Viekestä Nurmijärven suuntaan noin 2 km, sitten vasemmalle Uudenkyläntietä noin 7 km.



Koivumäen Metsosuojelualueelle Lieksasta Kylänlahden tietä noin 15 km, josta vasemmalle Kontuvaarantietä noin 4300 metriä.



Valkeisen Metsosuojelualueelle ajetaan Viekestä Kannelkoskentietä n. 3,5 kilometriä ja käännetään oikealle Uramokoskenttielle. Tätä tietä ajetaan n. 2,5 kilometriä ja käännetään Viekijoen ylittävän sillan jälkeen vasemmalle ja heti toistamiseen vasemmalle. Viimeisin tie on tosin heikko kunnoltaan ja ajoa perille ei suositella.

